ΦΩΤΟΓΡΑΦΙΑ ΑΠΟ ΘΕΣΗ ΛΗΨΗΣ 1



ΦΩΤΟΓΡΑΦΙΑ ΑΠΟ ΘΕΣΗ ΛΗΨΗΣ 2



ΦΩΤΟΓΡΑΦΙΑ ΑΠΟ ΘΕΣΗ ΛΗΨΗΣ 3



ΦΩΤΟΓΡΑΦΙΑ ΑΠΟ ΘΕΣΗ ΛΗΨΗΣ 4



ΦΩΤΟΓΡΑΦΙΑ ΑΠΟ ΘΕΣΗ ΛΗΨΗΣ 5

ΦΩΤΟΓΡΑΦΙΑ ΑΠΟ ΘΕΣΗ ΛΗΨΗΣ 6



ΥΠΟΥΡΓΕΙΟ ΠΕΡΙΒΑΛΛΟΝΤΟΣ ΚΑΙ ΕΝΕΡΓΕΙΑΣ
ΘΕΩΡΗΘΗΚΕ ΜΕ ΤΗΝ ΥΠ' ΑΡΙΘ 4531/01-07-2011 ΙΠΔΕΗ
ΗΛΕΚΤΡΟΝΙΚΗ ΥΠΟΓΡΑΦΗ
ΠΡΟΣΤΑΣΙΑ ΠΕΡΙΒΑΛΛΟΝΤΟΣ
ΑΔΕΙΟΔΟΤΗΣΗ ΕΚΜΕΤΑΛΛΕΥΣΗΣ
ΠΟΛΕΟΔΟΜΙΚΟΣ ΤΟΜΕΑΣ

Το παρόν θεωρείται ότι ως προς τις ρυμοτομικές γραμμές του Ο.Τ. 555α όπως αυτές επισημαίνονται μετά την 3354/28-1-2003 (φεκ 162Δ/2003) Υπουργικής Απόφασης και στο κτιριακό πρωτότυπο διάγραμμα 44 τμήματα 1:100 που έχει θεωρηθεί από τον Προϊστάμενο της Δ/νσης Τοπογραφικών Υπηρεσιών του Υπ.Περ.Ε. και ενισχύεται από τις πάνω Αποφάσεις.
β) ως προς τον ρυμοτομικό γραμμή του Ο.Τ. 542 επί της οδού Παπαρρηγοπούλου
γ) -"- -"- -"- -"- -"- -"- του Ο.Τ. 553 κ' 553 επί της οδού Κ. Παρρεί
δ) -"- -"- -"- -"- -"- -"- του Ο.Τ. 559 επί της οδού Νίκου
ε) -"- -"- -"- -"- -"- -"- τις ρυμοτομικές γραμμές των Ο.Τ. 556 κ' 560 επί της οδού Παροδέων
ζ) -"- -"- -"- -"- -"- -"- Ο.Τ. 537 κ' 558 επί της οδού Παροδέων
η) -"- -"- -"- -"- -"- -"- τον ρυμοτομική γραμμή του Ο.Τ. 557 επί της οδού Παροδέων και
θ) -"- -"- -"- -"- -"- -"- Ο.Τ. 537 επί της οδού Ξάνθου

Το παρόν συνοδεύει την υπ' αριθ. 361/2017 απόφαση
Δ.Σ. Αμαρουσίου

Ο Αντιδήμαρχος
Κ. Ρέτσας

ΧΟΡΗΓΕΙΤΑΙ ΑΝΤΙΓΡΑΦΟ ΚΑΤΟΠΙΝ ΑΙΤΗΜΑΤΟΣ ΧΟΡΗΓΕΙΤΑΙ

ΥΠΟΜΝΗΜΑ

- ΟΙΚΟΔΟΜΙΚΟ ΤΕΤΡΑΓΩΝΟ (ΟΤ 537)
- ΑΡΧΙΚΑ ΟΡΙΑ ΙΔΙΟΚΤΗΣΙΑΣ (Α24)
- ΤΕΛΙΚΑ ΟΡΙΑ ΙΔΙΟΚΤΗΣΙΑΣ (Φ11)
- ΚΟΛΩΝΑ ΔΕΗ
- ΣΥΡΜΑΤΟΠΛΕΓΜΑ
- ΝΕΑ ΡΥΜΟΤΟΜΙΚΗ ΓΡΑΜΜΗ
- ΝΕΑ ΟΙΚΟΔΟΜΙΚΗ ΓΡΑΜΜΗ
- ΠΡΟΥΠΑΡΧΟΥΣΕΣ ΡΥΜΟΤΟΜΙΚΕΣ ΚΑΙ ΟΙΚΟΔΟΜΙΚΕΣ ΓΡΑΜΜΕΣ
- ΚΑΤΑΡΓΟΥΜΕΝΕΣ ΡΥΜΟΤΟΜΙΚΕΣ ΚΑΙ ΟΙΚΟΔΟΜΙΚΕΣ ΓΡΑΜΜΕΣ
- ΕΙΣΦΟΡΑ ΣΕ ΓΗ ΒΑΣΕΙ Ν.3212/03
- ΟΦΕΙΛΟΜΕΝΗ ΕΙΣΦΟΡΑ
- ΘΕΣΗ ΛΗΨΗΣ ΦΩΤΟΓΡΑΦΙΑΣ

ΟΡΟΙ ΔΟΜΗΣΗΣ

Διάταγμα ένταξης 31-1-70
Φ.Ε.Κ. 21Δ/11-2-70
Εμβαδόν 600 τ.μ.
Πρόσωπο 16 μ.
Παρέκλιση: Ε= 250τ.μ. και Π= 12 μ.
Πρώην πανταχόθεν ελεύθερο/
Κάλυψη 40%
Σ.Δ. = 1 (132Δ/93)
Ύψος ΓΟΚ 85, όπως τροποποιήθηκε /
Έγκριση αρχαιολογίας /

Θεωρήθη των ορόσημων
Δ.Σ. ΑΜΑΡΟΥΣΙΟΥ

ΚΤΗΜΑΤΟΛΟΓΙΚΟΣ ΠΙΝΑΚΑΣ

Α/Α	ΙΔΙΟΚΤΗΣΙΑ	ΔΙΕΥΘΥΝΣΗ
1	ΑΝΕΖΥΡΗΣ ΓΕΩΡΓΙΟΣ / ΠΑΠΠΑ ΜΙΧΑΗΛΤΖΑ ΚΟΥΦΟΠΟΥΛΟΣ ΕΜΜΑΝΟΥΗΛ / ΜΑΡΑΚΗ ΑΡΧΟΝΤΟΥΛΑ ΚΟΥΦΟΠΟΥΛΟΣ ΕΜΜΑΝΟΥΗΛ / ΜΑΡΑΚΗ ΑΡΧΟΝΤΟΥΛΑ ΛΥΔΙΩΤΗ ΣΩΤΗΡΙΑ ΑΝΕΖΥΡΗΣ ΠΑΝΑΓΙΩΤΗΣ / ΠΑΠΠΑ ΜΙΧΑΗΛΤΖΑ CENTER OF ACTION AND DEVELOPMENT A.E. ΛΥΔΙΩΤΗ ΣΩΤΗΡΙΑ ΑΝΕΖΥΡΗΣ ΠΑΝΑΓΙΩΤΗΣ / ΠΑΠΠΑ ΜΙΧΑΗΛΤΖΑ ΚΟΥΦΟΠΟΥΛΟΣ ΕΜΜΑΝΟΥΗΛ / ΜΑΡΑΚΗ ΑΡΧΟΝΤΟΥΛΑ	ΑΝΔΡΟΜΑΧΗΣ 20
2	ΤΡΙΑΝΤΑΦΥΛΛΟΠΟΥΛΟΥ ΜΑΡΙΑ	ΑΝΔΡΟΜΑΧΗΣ 22
3	ΖΟΡΜΠΑ ΦΑΝΗ ΖΟΡΜΠΑΣ ΒΑΣΙΛΕΙΟΣ	ΑΝΔΡΟΜΑΧΗΣ 24
4	ΚΟΡΔΟΣ ΙΩΑΝΝΗΣ	ΑΝΔΡΟΜΑΧΗΣ 26
5	ΚΑΠΕΤΑΝΟΠΟΥΛΟΥ ΝΕΡΑΤΖΟΥΛΑ ΔΗΜΗΤΡΟΠΟΥΛΟΥ ΕΛΕΝΗ ΤΡΙΑΝΤΑΦΥΛΛΟΥ ΚΑΛΛΙΟΠΗ ΤΡΙΑΝΤΑΦΥΛΛΟΥ ΚΑΛΛΙΟΠΗ ΚΑΠΕΤΑΝΟΠΟΥΛΟΥ ΝΕΡΑΤΖΟΥΛΑ ΔΗΜΗΤΡΟΠΟΥΛΟΥ ΕΛΕΝΗ	ΑΝΔΡΟΜΑΧΗΣ 28
6	ΕΛΛΗΝΙΚΟΣ ΙΠΠΙΚΟΣ ΟΜΙΛΟΣ	ΠΑΡΑΔΕΙΣΟΥ 18
7	ΒΑΡΒΑΤΣΟΥΛΗΣ ΠΑΝΑΓΙΩΤΗΣ	ΠΑΡΑΔΕΙΣΟΥ 16 Β
8	ΒΑΡΒΑΤΣΟΥΛΗΣ ΠΑΝΑΓΙΩΤΗΣ	ΕΚΤΟΡΟΣ
9	ΜΥΤΙΛΗΝΑΙΟΣ Α.Ε. ΟΜΙΛΟΣ ΕΠΙΧΕΙΡΗΣΕΩΝ	ΠΑΤΡΟΚΛΟΥ 57
10	ΙΩΑΝΝΗΣ ΣΤΑΜΑΤΗΣ ΤΟΥ ΓΕΩΡΓΙΟΥ ΔΕΣΠΟΙΝΑ ΣΤΑΜΑΤΗ ΤΟΥ ΓΕΩΡΓΙΟΥ	ΠΑΡΑΔΕΙΣΟΥ 16

ΠΙΝΑΚΑΣ ΕΙΣΦΟΡΩΝ ΝΕΑΣ ΙΔΙΟΚΤΗΣΙΑΣ

	ΕΚΤΑΣΗ (τ.μ.)	ΠΟΣΟΣΤΟ :
ΣΥΝΟΛΟ ΙΔΟΚΤΗΣΙΑΣ	2032.32	100%
ΜΕΡΙΔΙΟ Α (ΙΩΑΝΝΗΣ ΣΤΑΜΑΤΗΣ ΤΟΥ ΓΕΩΡΓΙΟΥ	1016.160	50%
ΜΕΡΙΔΙΟ Β (ΔΕΣΠΟΙΝΑ ΣΤΑΜΑΤΗ ΤΟΥ ΓΕΩΡΓΙΟΥ	1016.160	50%

ΙΔΙΟΚΤΗΣΕΙΣ ΣΗΜΕΡΑ

ΜΕΡΙΔΙΟ Α	ΜΕΡΙΔΙΟ Β	ΣΥΝΟΛΟ
1016.16	1016.16	2032.32

ΟΦΕΙΛΟΜΕΝΗ ΕΙΣΦΟΡΑ ΣΕ ΓΗ (τ.μ.)

		ΜΕΡΙΔΙΟ Α	ΜΕΡΙΔΙΟ Β	ΣΥΝΟΛΟ
Για τμήμα 0-250	10%	25.00	25.00	
Για τμήμα 250-500	20%	50.00	50.00	
Για τμήμα 500-1000	30%	150.00	150.00	
Για τμήμα 1000-2000	40%	6.464	6.464	
Για τμήμα άνω των 2000	50%			
ΣΥΝΟΛΟ ΟΦΕΙΛΟΜΕΝΗΣ ΕΙΣΦΟΡΑΣ		231.464	231.464	462.93

ΤΕΛΙΚΕΣ ΙΔΙΟΚΤΗΣΕΙΣ - ΕΙΣΦΟΡΕΣ (τ.μ.)

	ΜΕΡΙΔΙΟ Α	ΜΕΡΙΔΙΟ Β	ΣΥΝΟΛΑ
ΙΔΙΟΚΤΗΣΙΑ ΣΗΜΕΡΑ	1016.16	1016.16	2032.32
ΟΦΕΙΛΟΜΕΝΗ ΕΙΣΦΟΡΑ	231.464	231.464	462.93
ΕΠΙΠΛΕΟΝ ΕΙΣΦΟΡΑ	66.396	66.396	132.79
ΣΥΝΟΛΟ ΕΙΣΦΟΡΑΣ ΣΕ ΓΗ	297.86	297.86	595.72
ΤΕΛΙΚΗ ΜΗ ΡΥΜΟΤΟΜΟΥΜΕΝΗ ΙΔΙΟΚΤΗΣΙΑ	718.30	718.30	1436.60

ΣΥΝΟΠΤΙΚΟΣ ΠΙΝΑΚΑΣ ΕΙΣΦΟΡΑΣ

ΣΤΟΙΧΕΙΑ ΑΡΧΙΚΗΣ ΙΔΙΟΚΤΗΣΙΑΣ ΥΠ' ΑΡ. 10	ΕΜΒΑΔΟΝ (τ.μ.)	ΟΝΟΜΑΤΕΠΩΝΥΜΟ ΙΔΙΟΚΤΗΤΗ	ΠΟΣΟΣΤΟ ΙΔΙΟΚΤΗΣΙΑΣ (%)	ΕΙΣΦΟΡΑ (τ.μ.)	ΤΕΛΙΚΟ ΕΜΒΑΔΟΝ (τ.μ.)
Α1,Α2,Α3,Α4,Α5,Α6,Α7,Α8, Α9,Α10,Α11,Α12,Α13,Α14, Α15,Α16,Α17,Α18,Α19,Α20, Α21,Α22,Α23,Α24,Α25,Α26,Α1	2032.32	ΙΩΑΝΝΗΣ ΣΤΑΜΑΤΗΣ ΤΟΥ ΓΕΩΡΓΙΟΥ	50	297.86	718.30
		ΔΕΣΠΟΙΝΑ ΣΤΑΜΑΤΗ ΤΟΥ ΓΕΩΡΓΙΟΥ	50	297.86	718.30
ΣΥΝΟΛΙΚΑ	2032.32		100	595.72	1436.60

ΣΤΟΙΧΕΙΑ ΙΔΙΟΚΤΗΣΙΑΣ ΜΕ ΑΡ. 10:

1. Αρχική ιδιοκτησία με στοιχεία Α1,Α2,Α3,Α4,Α5,Α6,Α7,Α8,Α9,Α10,Α11,Α12,Α13,Α14, Α15,Α16,Α17,Α18,Α19,Α20,Α21,Α22,Α23,Α24,Α25,Α26,Α1 και εμβαδόν 2032.32 τ.μ.

2. Ρυμοτομούμενο τμήμα με στοιχεία Ν1,Ν2,Ν3,Ν4,Ν5,2,Ν6,Α15,Α14,Α13,Α12,1,Α11,Α10,Α9,Α8,Α7,Α6,Α5,Α4,Α3,Α2,Α1, Α26,Α25,Ν1 και εμβαδόν 595.72 τ.μ.
Από το ρυμοτομούμενο τμήμα η οφειλόμενη εισφορά σε γη έχει στοιχεία Ν1,Ν2,Ν3, Ν4,Ν5,2,1,Α11,Α10, Α9,Α8,Α7,Α6,Α5,Α4,Α3,Α2,Α1,Α26,Α25,Ν1 και εμβαδόν 462.93 τ.μ.
και η επί πλέον εισφορά σε γη έχει στοιχεία 1,Α14,Α15,Ν6,2,1 και εμβαδόν 132.79 τ.μ.

3. ΤΕΛΙΚΗ ΙΔΙΟΚΤΗΣΙΑ :
Ε(Ν1,Ν2,Ν3,Ν4,Ν5,Ν6,Α16,Α17,Α18,Α19,Α20,Α21,Α22,Α23,Α24,Ν1) = 1436.60 τ.μ.

ΑΠΟΣΠΑΣΜΑ ΡΥΜΟΤΟΜΙΚΟΥ ΣΧΕΔΙΟΥ
ΚΛΙΜΑΚΑ 1:2000

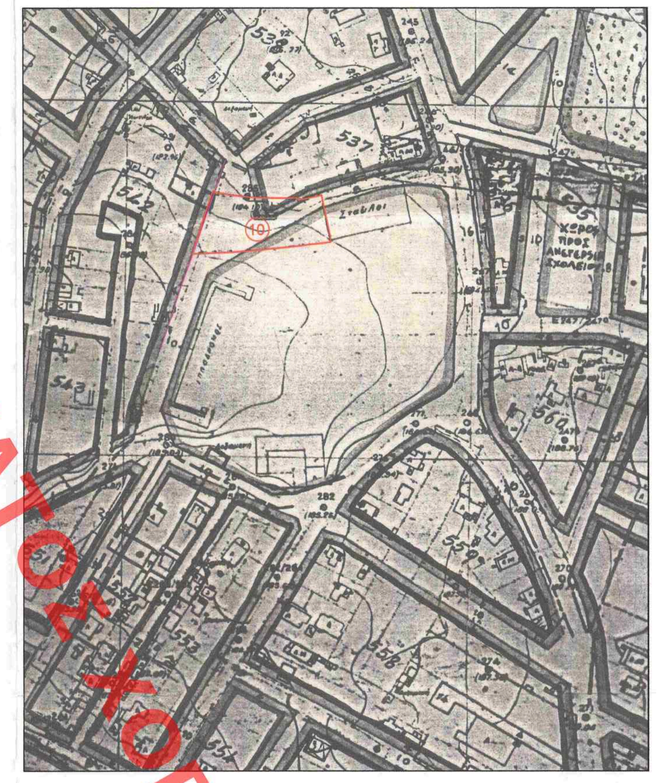

ΑΠΟΣΠΑΣΜΑ ΡΥΜΟΤΟΜΙΚΟΥ ΣΧΕΔΙΟΥ ΦΕΚ 162 / Δ / 28-02-2003
ΚΛΙΜΑΚΑ 1:1000

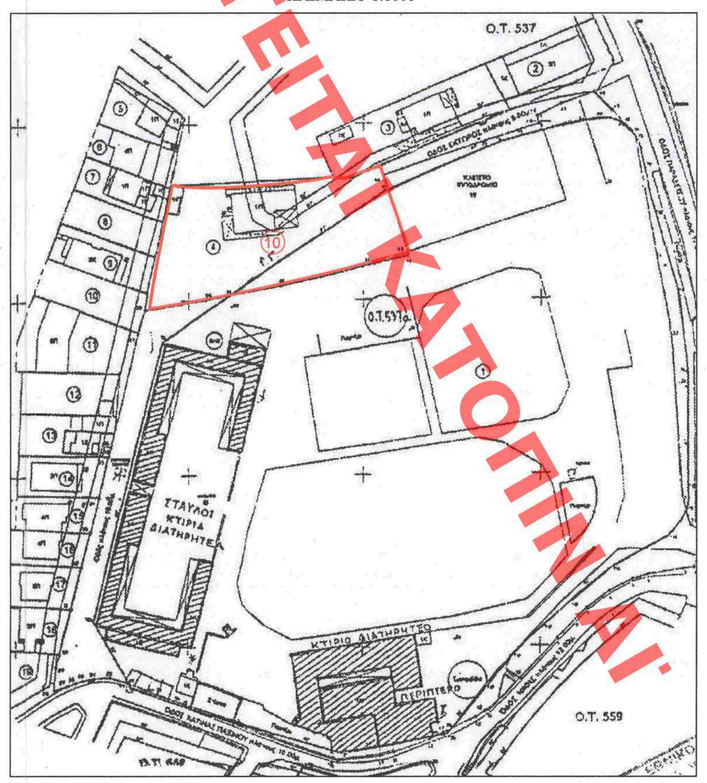

ΣΥΝΤΕΤΑΓΜΕΝΕΣ ΚΟΡΥΦΩΝ Ο.Τ. 537α ((ΕΓΣΑ '87) ΠΡΙΝ ΤΗΝ ΤΡΟΠΟΠΟΙΗΣΗ											
Α/Α	Χ	Υ	Α/Α	Χ	Υ	Α/Α	Χ	Υ	Α/Α	Χ	Υ
Τ1	482258.21	4209372.90	Τ2	482231.41	4209295.06	Τ3	482240.25	4209275.95	Τ4	482297.06	4209248.82
Τ5	482298.89	4209248.05	Τ6	482311.07	4209248.54	Τ7	482314.92	4209249.11	Τ8	482326.56	4209252.10
Τ9	482330.27	4209253.60	Τ10	482334.28	4209259.82	Τ11	482345.24	4209269.36	Τ12	482357.84	4209279.73
Τ13	482367.48	4209287.46	Τ14	482386.96	4209299.93	Τ15	482396.30	4209304.30	Τ16	482400.72	4209309.39
Τ17	482402.27	4209314.60	Τ18	482405.04	4209350.43	Τ19	482405.09	4209373.69	Τ20	482400.96	4209395.74
Τ21	482397.42	4209418.95	Τ22	482390.97	4209423.18	Τ23	482383.37	4209424.55	Τ24	482374.43	4209423.59
Τ25	482365.93	4209422.04	Τ26	482362.23	4209430.95	Τ27	482337.26	4209410.01	Α1	482331.33	4209391.88
Α2	482331.18	4209390.85	Α3	482327.25	4209390.22	Α4	482318.95	4209389.15			

ΣΥΝΤΕΤΑΓΜΕΝΕΣ ΚΟΡΥΦΩΝ Ο.Τ. 537 ((ΕΓΣΑ '87) ΠΡΙΝ ΤΗΝ ΤΡΟΠΟΠΟΙΗΣΗ											
Α/Α	Χ	Υ	Α/Α	Χ	Υ	Α/Α	Χ	Υ	Α/Α	Χ	Υ
Τ1	482283.44	4209435.11	Τ2	482314.17	4209459.77	Τ3	482378.74	4209481.84	Τ4	482393.65	4209440.87
Τ5	482387.32	4209432.73	Τ6	482363.20	4209429.60	Τ7	482319.96	4209416.11	Τ8	482297.98	4209403.62
Τ9	482288.37	4209405.30									

ΣΥΝΤΕΤΑΓΜΕΝΕΣ ΚΟΡΥΦΩΝ Ο.Τ. 537 ((ΕΓΣΑ '87) ΜΕΤΑ ΤΗΝ ΤΡΟΠΟΠΟΙΗΣΗ											
Α/Α	Χ	Υ	Α/Α	Χ	Υ	Α/Α	Χ	Υ	Α/Α	Χ	Υ
Τ1	482258.21	4209372.90	Τ2	482231.41	4209295.06	Τ3	482240.25	4209275.95	Τ4	482297.06	4209248.82
Τ5	482298.89	4209248.05	Τ6	482311.07	4209248.54	Τ7	482314.92	4209249.11	Τ8	482326.56	4209252.10
Τ9	482330.27	4209253.60	Τ10	482334.28	4209259.82	Τ11	482345.24	4209269.36	Τ12	482357.84	4209279.73
Τ13	482367.48	4209287.46	Τ14	482386.96	4209299.93	Τ15	482396.30	4209304.30	Τ16	482400.72	4209309.39
Τ17	482402.27	4209314.60	Τ18	482405.04	4209350.43	Τ19	482405.09	4209373.69	Τ20	482400.96	4209395.74
Τ21	482397.42	4209418.95	Τ22	482390.97	4209423.18	Τ23	482383.37	4209424.55	Τ24	482374.43	4209423.59
Τ25	482365.93	4209422.04	Τ26	482362.23	4209430.95	Τ27	482337.26	4209410.01	Α1	482331.33	4209391.88
Α2	482331.18	4209390.85	Α3	482327.25	4209390.22	Α4	482318.95	4209389.15	Α5	482312.64	4209386.17
Α6	482302.58	4209386.88	Α7	482287.04	4209385.13	Τ28'	482278.92	4209384.33			

ΣΥΝΤΕΤΑΓΜΕΝΕΣ ΚΟΡΥΦΩΝ Ο.Τ. 537 ((ΕΓΣΑ '87) ΠΡΙΝ ΤΗΝ ΤΡΟΠΟΠΟΙΗΣΗ											
Α/Α	Χ	Υ	Α/Α	Χ	Υ	Α/Α	Χ	Υ	Α/Α	Χ	Υ
Τ1	482283.44	4209435.11	Τ2	482314.17	4209459.77	Τ3	482378.74	4209481.84	Τ4	482393.65	4209440.87
Τ5	482387.32	4209432.73	Τ6	482363.20	4209429.60	Τ7'	482322.14	4209416.79	Ν1	482322.32	4209416.01
Ν2	482327.32	4209393.77	Ν3	482302.16	4209390.36	Ν4	482276.58	4209387.61	Ν5	482263.00	4209386.77
Ν6	482273.16	4209416.28	Α16	482274.77	4209416.03	Α17	482281.68	4209415.35	Α18	482286.77	4209415.02

ΠΑΡΑΤΗΡΗΣΕΙΣ:

1. Το διάγραμμα είναι ενταγμένο στο κρατικό σύστημα συντεταγμένων ΕΓΣΑ '87
2. Οι διαστάσεις και το εμβαδόν υπολογίσθηκαν αναλυτικά από τις συνίνες των κορυφών
3. Η εξάρτηση από το ΕΓΣΑ '87 πραγματοποιήθηκε με παρατηρήσεις που διεξήχθησαν την 18/02/2017 κάνοντας χρήση του Ελληνικού Συστήματος Εντοπισμού HEPOS.

Το παρόν διάγραμμα συνοδεύει
την από ....16/02/18..... εισήγηση
της Δ/νσης Α.Σ.Δ.Α. Τμήμα ΣΧΕΔ.
Η Τμηματάρχης
ΔΗΜΗΤΡΑ ΜΑΡΑΓΚΟΥΔΑΚΗ
Αρχιτέκτων - Μηχανικός
ΚΕΝΤΡΙΚΟ ΣΥΜΒΟΥΛΙΟ ΠΟΛΕΟΔΟΜΙΚΩΝ ΘΕΜΑΤΩΝ Δ. ΑΜΑΡΟΥΣΙΟΥ
Το παρόν «Διάγραμμα» μελετήθηκε από το ΚΕΣΥΠΟΘΑ την ....21/02/2018.... και εγκρίθηκε σύμφωνα με την υπ' αριθμ. ..... γνωμοδότησή του
ΠΡΟΕΔΡΟΣ
ΓΡΑμματέας
Ε.Γιαννιμπάκη
Χ. ΚΑΣΑΠΗ

ΤΕΧΝΙΚΟ ΓΡΑΦΕΙΟ
ΒΑΣΙΛΑΚΗ ΝΙΚΟΛΑΟΥ
Κύπρου 36, ΠΕ. Αμαρουσί
Τηλ: 2108668235 - 6977991764
Fax: 2108668236 - e-mail: nvas@otenet.gr

ΘΕΜΑ ΜΕΛΕΤΗΣ	ΠΡΟΤΑΣΗ ΤΡΟΠΟΠΟΙΗΣΗΣ ΣΧΕΔΙΟΥ ΠΟΛΕΩΣ ΣΤΟ Ο.Τ. 537, ΔΗΜΟΥ ΑΜΑΡΟΥΣΙΟΥ
ΑΠΟΔΕΚΤΗΣ	ΔΗΜΟΣ ΑΜΑΡΟΥΣΙΟΥ
ΕΝΤΟΛΕΑΣ ΙΔΙΟΚΤΗΣΙΑ ΑΡ. 10	ΓΕΩΡΓΙΟΣ ΣΤΑΜΑΤΗΣ ΙΩΑΝΝΗΣ ΣΤΑΜΑΤΗΣ ΤΟΥ ΓΕΩΡΓΙΟΥ ΔΕΣΠΟΙΝΑ ΣΤΑΜΑΤΗ ΤΟΥ ΓΕΩΡΓΙΟΥ
ΣΤΑΔΙΟ	ΠΡΟΤΑΣΗ ΤΡΟΠΟΠΟΙΗΣΗΣ ΣΧΕΔΙΟΥ ΠΟΛΗΣ
ΚΛΙΜΑΚΑ: 1:500	ΘΕΜΑ ΣΧΕΔΙΟΥ: ΤΟΠΟΓΡΑΦΙΚΟ ΔΙΑΓΡΑΜΜΑ
ΑΡΙΘΜΟΣ ΣΧΕΔΙΟΥ	Τ1
ΧΡΟΝΟΣ ΜΕΛΕΤΗΣ	ΦΕΒΡΟΥΑΡΙΟΣ 2017
Ο ΣΥΝΤΑΞΑΣ	ΘΕΩΡΗΣΗ

ΝΙΚΟΛΑΟΣ ΔΗΜ. ΒΑΣΙΛΑΚΗΣ
ΑΡΧΙΤΕΚΤΟΝΑΣ ΤΟΠΟΓΡΑΦΟΣ ΜΗΧΑΝΙΚΟΣ
ΑΡ. ΜΗΤΡ. ΤΕΕ 78563
ΚΥΠΡΟΥ 36 ΡΤΗ ΑΜΑΡΟΥΣΙΟ 112 52
ΑΦΜ: 057292889 - ΔΟΥ Ι' ΑΘΗΝΩΝ
ΤΗΛ. 210 66 68 235 - ΚΙΝ. 6977 991784

(240)